

DE STICHTING TOT BEHOUD VAN DE BU130 ORGANISEERT

DE ZACHTEBED RACE

Een 72 uren zeilmarathon rond het Zachtebed voor zeilende vissersschepen.

Start en finish in Den Oever



Palaver: 27 April 18:00 uur

Start: 27 April 19:00 uur

Finish: uiterlijk 30 April 19:00 uur

In 72 uur rond het Zachtebed

In deze 72-uurs zeilmarathon draait het niet alleen om het opdoen van ervaring en de vaardigheden die horen bij het varen op het wad, maar ook om 's nachts varen, uithoudingsvermogen, inventiviteit en vooruitkijken. Deze wedstrijd is geïnspireerd op de slag in de rondte. Doel van de wedstrijd is om zoveel mogelijk punten te verzamelen door een aantal havens aan te doen, een vlaggetje aan een ton te knopen, een parkoers te varen en een aantal minuten te ankeren. Het schip dat de meeste punten verzameld in de kortste tijd is de winnaar.

Regels

De schipper is te allen tijde aansprakelijk voor schip, bemanning en eventuele schade ontstaan tijdens deze wedstrijd. De wedstrijdleiding aanvaard in geen geval aansprakelijkheid voor welke schade dan ook voortvloeiend uit deze wedstrijd.

De start vindt plaats vrijdagavond 27 april om 19.00 uur. Tijdens het palaver om 18.00 uur wordt de start plaats bekend gemaakt en vervolgens moeten de schepen daarheen verhaald worden.

De schepen dienen uiterlijk maandagavond 30 april om 19.00 uur weer in de haven van Den Oever te liggen, anders volgt diskwalificatie en vervallen alle behaalde punten.

Het schip dient verzekerd te zijn (verzekering geldig op de Waddenzee en zonder windkracht beperking).

Als het schip niet voldoet aan de minimum inventaris lijst, is het schip **zonder uitzondering** van deelname uitgesloten.

De minimum bemanning bestaat uit 2 schippers, 2 maten en voldoende opvarenden om gedurende de wedstrijd verantwoord te varen.

Er word gevaren in het gebied waar het BPR geldig is (art.2) met uitzondering van de geul bij het Borndiep. (Oosterom, Westgat, Borndiep)

Tijdens de wedstrijd dient u zich strikt te houden aan de wettelijke bepalingen die gelden voor het gebied waarin u zich bevindt.

Aanwijzingen van de autoriteiten dienen strikt en zonder commentaar opgevolgd te worden.

Gebruik van de motor als voortstuwingsmiddel is niet toegestaan. De opgelegde straf voor motorgebruik is 6 uur en de aftrek van 3 punten. Misbruik leidt tot diskwalificatie. Motorgebruik in noodgeval dient met redenen omkleed in het journaal vermeld te worden. Een eventueel voordeel dient ter plekke en onmiddellijk tenietgedaan te worden.

Andere hulpmiddelen dan bijboot zijn niet toegestaan, evenmin hulp van derden.

Gebruik van elektronische of elektrische en andere moderne navigatiemiddelen anders dan zoeklicht en verlichting is niet toegestaan. Hieronder valt ook het gebruik van gps en mobiele telefoon. Marifoon is toegestaan om uit te luisteren en aan en af te melden bij blok-gebieden. Waterstanden mogen niet worden opgevraagd.

Gedurende de race mag de bemanning niet aangevuld of gewisseld worden. Verder mag niets aan boord gebracht worden. U dient uitsluitend te werken met het bij de start aan boord aanwezige.

Indien meerdere schepen gelijktijdig bij een aanleg plaats aankomen, moet het eerste schip bepalen hoe en wanneer het volgende aanlegt. Hierover moet duidelijke communicatie plaatsvinden vanaf beide schepen.

VHF stand-by. Blokgebied brandaris 2, haven terschelling 12, vlieland texel ameland 10 en harlingen 11.

Bij waarschuwing kracht 7 en hoger mogen alle middelen ingezet worden om een goede inschatting te maken van de weerssituatie. Bij waarschuwing kracht 8 en hoger dienen alle schepen direct de dichtstbijzijnde haven op te zoeken.

Punten

Cocksdorp: 4

West-Terschelling: 1

Vlieland: 1

Ameland: 6

Amsteldiep: 2

Breezandijk: 1

Harlingen: 2

NIOZ-haven: 1

Getij

27 apr: Den Oever LW: 19:05

30 apr Den Oever HW: 15:00

Logboek

Tijdens de vaart dient een logboek bijgehouden te worden, tenminste elk uur en bij koerswijzigingen, met daarin vermeld:

- Zeilvoering
- wind kracht en richting
- positie en koers

Afko's voor zeilen:

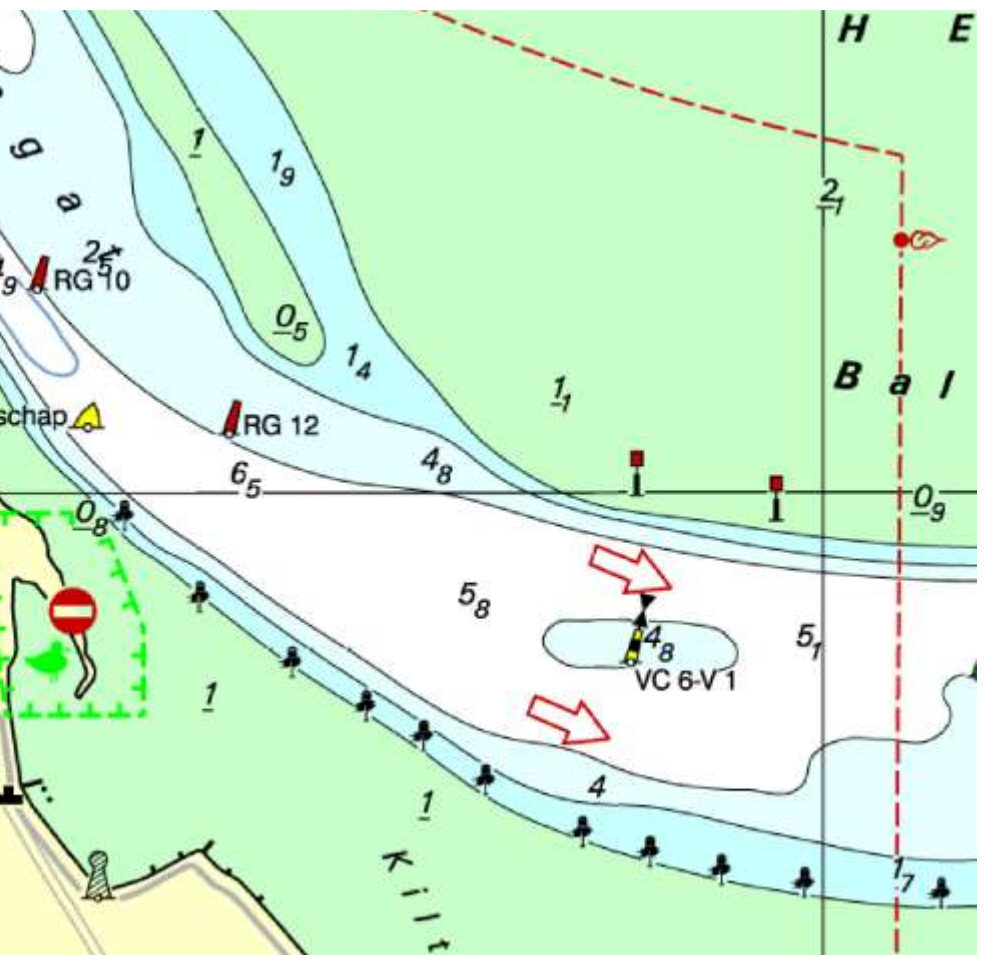
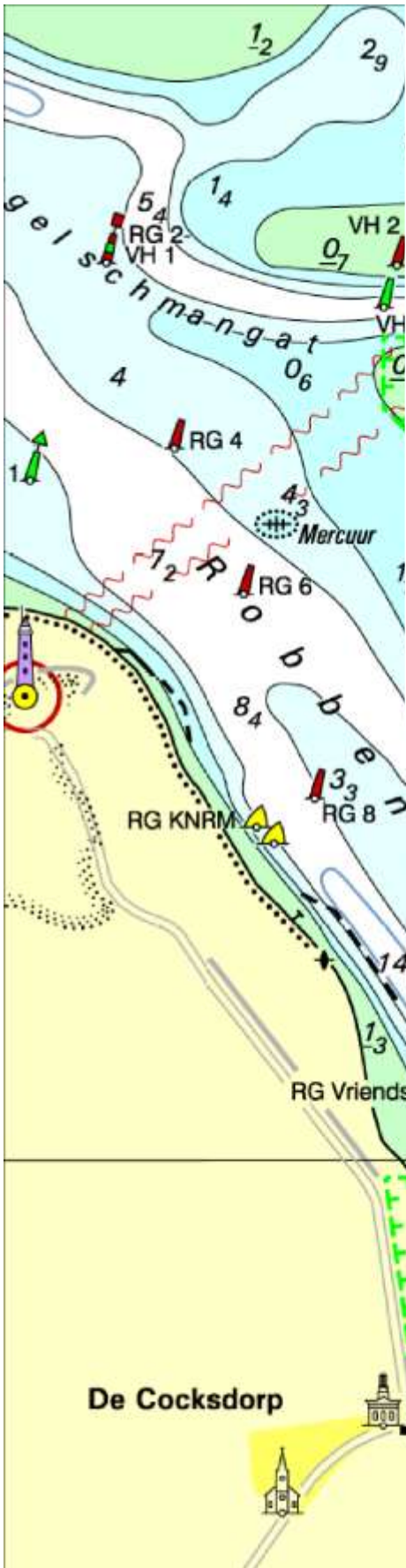
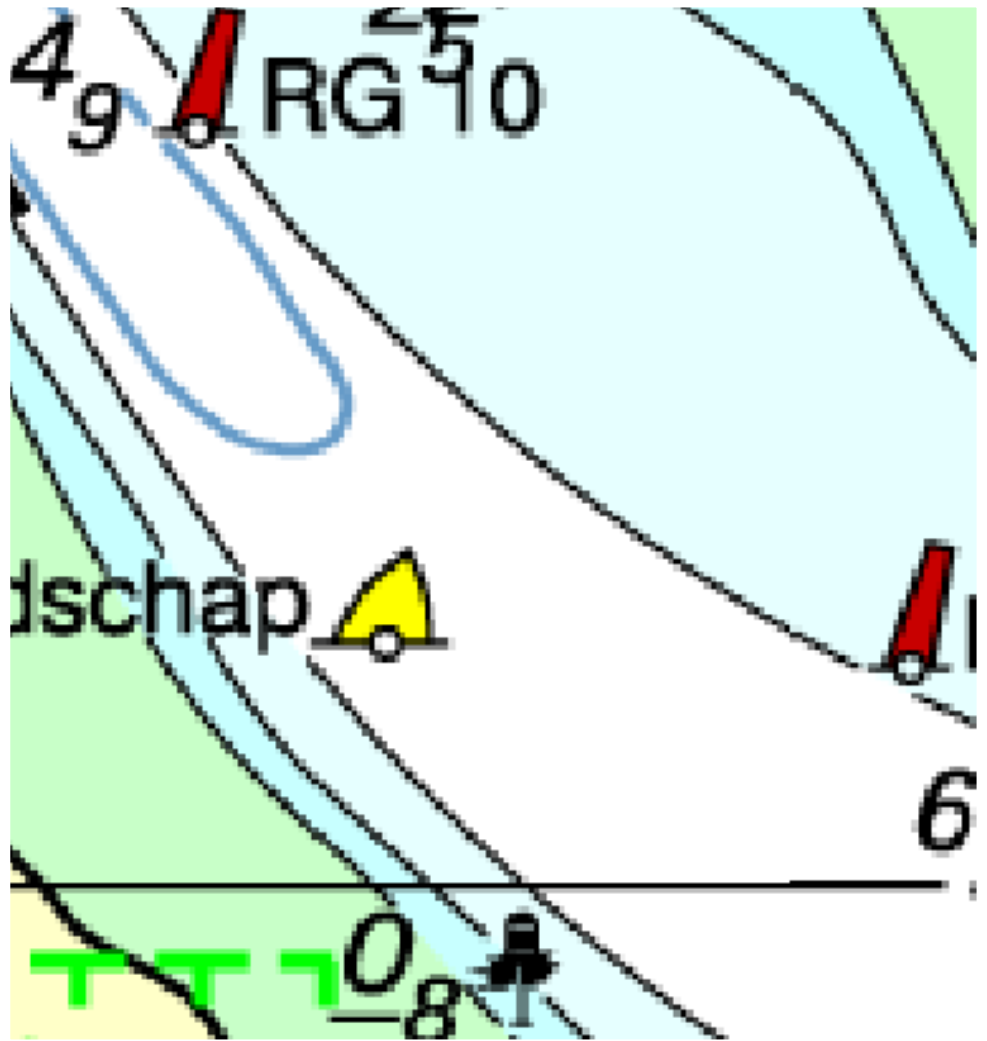
- G: Grootzeil
- F: Fok
- A: Aap
- K: Kluiver
- KK: Aan de windse kluiver
- W: Waterzeil
- B: Blinder
- H: Half winder

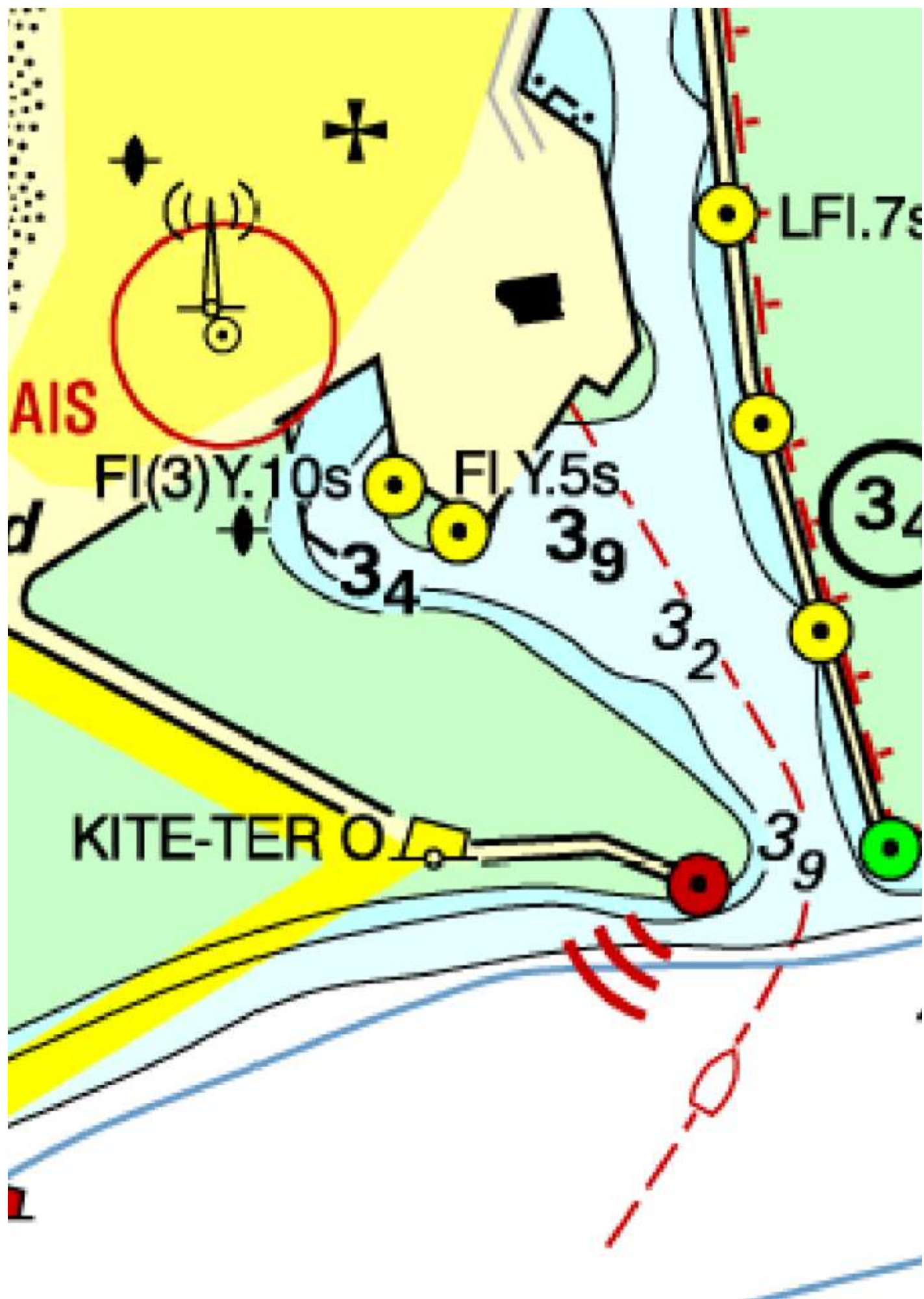
Voor de verrichtingen waarmee punten kunnen worden verdiend, zitten na de logboek pagina's, extra detailkaartjes en ruimte om de gevolgde manoeuvre op te schrijven.

Indien passages in het logboek onduidelijk of onjuist zijn, danwel wanneer stukken ontbreken, kan dit leiden tot aftrek van punten.

Minimale inventaris

- Kantellamp of reddingsjooon voorzien van licht
- Zwemvesten voor alle opvarenden
- Noodvuurwerk
- Toeter
- Marifoon (voorkeur, indien niet aanwezig: gsm)
- Schijnwerper
- Deugdelijke navigatieverlichting + ankerlicht
- Brandblusser
- Verbanddoos
- Minimaal één hoofdanker + één reserve anker, voorzien van voldoende deugdelijke lijn en/of ketting om te kunnen ankeren op diep (20m+) stromend water.
- Minimaal 2 hoosmiddelen (bv.: puts+pomp of 2x puts)
- Recente waterkaarten van de Waddenzee (editie 2011 of 2012)
- Recente wateralmanak deel 1 en 2





AIS

FI(3)Y.10s

FI.Y.5s

LFI.7s

34

39

32

34

39

KITE-TER O

